



CILE

Crociera-Spedizione dalla Terra del Fuoco alla Patagonia Cilena fino a Puerto Montt - Partenza 15 settembre 2025

Navigando attraverso i ghiacciai della Terra del Fuoco e gli immensi fiordi della Patagonia cilena per vivere la maestosa meraviglia della Natura

Quote a partire da

\$ 6.495,00

Date di partenza

15/09/2025

Giorni di viaggio

9

Caratteristiche di viaggio

Un'esperienza unica per esploratori

Si naviga a bordo della Nave Magellan Explorer da Port Williams (Cile) a Ushuaia (Argentina), proseguendo lungo il Canale di Puyuhuapi e arrivare al Parco Nazionale di San Rafael, per raggiungere il Parco Nazionale Bernardo O'higgins, lo Stretto di Magellano, la Cordillera Darwin e la Via dei Ghiacciai, e infine approdare a Ushuaia.

In navigazione nella Terra del Fuoco e in Patagonia, un territorio selvaggio dove la natura sa offrire incredibili bellezze naturalistiche: fiordi, canali e isolotti con spiagge ricche di fauna marina, uccelli e splendidi paesaggi naturali facilmente accessibili tramite nave o zodiac.

Una spedizione nel pianeta Terra.

Motonave Magellan Explorer

E' una motonave nuova e moderna costruita in Cile per le esplorazioni antartiche.

Ha una capacità di 96 passeggeri distribuiti in 7 categorie di cabine.

Tutte le cabine (ad eccezione delle 3 che hanno l'oblò) possiedono un balcone privato. Tutte dispongono di guardaroba, salottino e bagno privato con doccia.

Dispone di una sala di osservazione, una sala conferenze, una spaziosa sala ristorante, un bar, una biblioteca, una palestra, una sauna e una infermeria. E' attrezzata con 10 gommoni zodiac adatti per lo sbarco e l'osservazione della fauna.

Specifications

Passengers:
96 maximum on sea voyages

Expedition Staff & Crew:
60

Lifeboats:
2, fully enclosed, capacity of 160 (in addition to 8 life rafts, capacity of 160)

Length:
90.7 m

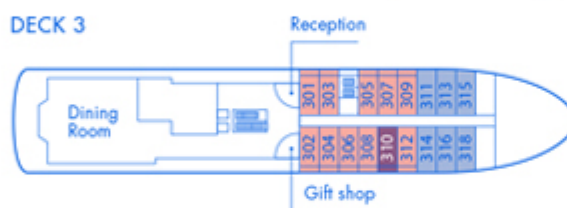
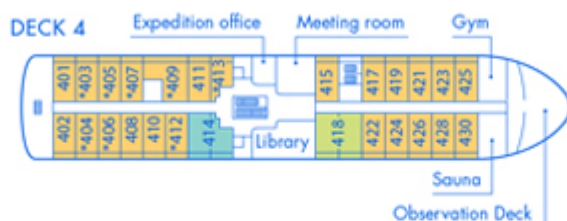
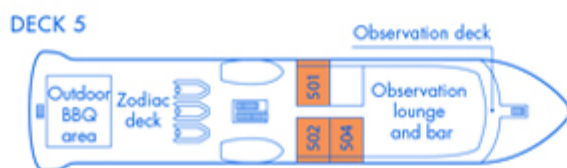
Breadth:
16.2 m

Draft:
4.3 m

Propulsion:
Diesel engines, 3,440 kW

Ice Class:
LR PC6

Cruising Speed:
14 knots in open water



* Only available with queen-size bed

Cabins

Category	Approx. Size	Details
Single Cabin	210 sq. ft 19 sq. m	Cabin with sitting area and balcony
Penthouse Suite	360 sq. ft 33 sq. m	Suite with sitting room, balcony and bedroom area
Suite	480 sq. ft 44 sq. m	Two-room suite with sitting room, balcony and bedroom
Deluxe Veranda Cabin	240 sq. ft 22 sq. m	Cabin with sitting area and balcony
Veranda Cabin	210 sq. ft 19 sq. m	Cabin with sitting area and balcony
Porthole Cabin	200 sq. ft 18 sq. m	Cabin with sitting area and porthole
Triple Suite	480 sq. ft 44 sq. m	Suite with two bedrooms, balcony, and sitting area



Programma di viaggio

GIORNO 01

15 settembre 2025

Puerto Montt - Imbarco

Il viaggio inizia a Puerto Montt, In Cile, con imbarco tra le 15:00 e le 16:00. Partenza in navigazione lungo il Golfo di Corcovado.

GIORNO 02

16 settembre 2025

Canale di Puyuhuapi

Continuiamo a dirigerci verso sud per visitare la zona intorno a Puerto Aysén e Puyuhuapi. Mentre navighiamo ed esploriamo la zona, vediamo il paesaggio con i suoi numerosi fiordi, isole e canali. Condizioni meteo permettendo visitiamo Puerto Cisnes, Puyuhuapi o l'Isola Magdalena dove abbiamo la possibilità di vedere delfini, balene, cormorani, leoni marini e lontre di fiume.

GIORNO 03

17 settembre 2025

Parco Nazionale di San Rafael

Il viaggio prosegue con una giornata di spedizione nell'arcipelago di Chonos. Diringendoci verso il Canale di Moraleda, se il tempo lo permette, prevediamo di navigare intorno alla zona del Parco Nazionale di San Rafael, dichiarato riserva della biosfera. Il parco è il principale punto di ingresso al Campo di Ghiaccio della Patagonia settentrionale del Cile. Esploriamo anche i fiordi circostanti, canali, isole e baie.

GIORNO 04

18 settembre 2025

Giornata in mare, Golfo di Penas

Proseguiamo in navigazione verso nord e attraversiamo il Golfo di Penas, godendo di una splendida vista sulle catene montuose circostanti.

Il team della spedizione ci racconterà degli indigeni di queste terre del sud, dei primi

colonizzatori spagnoli e di famosi esploratori come Charles Darwin, Fitz Roy e Padre Alberto Maria de Agostini e ci forniranno nozioni sulla biodiversità della regione presentandoci la vita marina e la flora locale.

GIORNO 05

19 settembre 2025

Caleta Tortel e Canale Messier

Se le condizioni metereologiche lo consentiranno, al mattino visiteremo Caleta Tortel. Situata tra la foce del fiume Baker e una piccola insenatura all'interno del canale Baker, Caleta Tortel è costituita principalmente da palafitte, tipiche dell'architettura chilotena, costruite lungo la costa per diversi chilometri. Non ci sono strade ma passerelle in legno costruite con cipressi di Guaitecas. Le passerelle in legno danno al villaggio il suo aspetto distintivo e la sua cultura unica.

Continuiamo a navigare verso sud lungo il Canale Messier, attraverso la drammatica English Narrows (larga 18 metri) per dare un'occhiata più da vicino al Campo di Ghiaccio della Patagonia meridionale. Fuori dall'Antartide, alcuni dei più grandi ghiacciai dell'emisfero australe si trovano qui.

GIORNO 06

20 settembre 2025

Parco Nazionale Bernardo O'Higgins

Navigazione esplorativa, a bordo di zodiac, verso la zona del ghiacciaio Amalia (o ghiacciai circostanti) lungo il fiordo di Peel nel Parco Nazionale Bernardo O'Higgins. Ci godiamo la bellezza del ghiacciaio e navighiamo tra i suoi iceberg per scoprire parte della natura selvaggia del Cile. Durante la navigazione tra cime innevate potremmo avvistare delfini che nuotano a distanza, cormorani, condor e lontre.

GIORNO 07

21 settembre 2025

Giornata in mare, Stretto di Magellano e Terra del Fuoco

Proseguimento in navigazione verso sud lungo lo Stretto di Magellano, esplorando le acque dei fiordi che si diramano dalla Terra del Fuoco. Seguiamo la costa remota intorno al Parco marino di Francisco Coloane, un'area protetta nell'emisfero australe dove, se siamo fortunati, potremmo avvistare megattere, balene del mare che si infrangono in lontananza, delfini, leoni marini, foche, pinguini, albatros e petrelli.

GIORNO 08

22 settembre 2025

Canale di Beagle e ghiacciaio Garibaldi

Il canale di Beagle è uno stretto passaggio nell'arcipelago della Terra del Fuoco, una regione che prende il nome dai fuochi che si accendevano la notte negli insediamenti nativi locali quando arrivarono i primi esploratori europei. Questa area geografica appartiene sia al Cile che all'Argentina. Si prosegue navigando lungo i canali nel mezzo della Cordillera Darwin con spettacolari formazioni di ghiaccio quali: il Ghiacciaio Alley, Holanda, Italia, Francia, Alemania e Romanche. Esploreremo il fiordo Garibaldi, dove saremo circondati da ghiacciai pendenti e cascate di ghiaccio (subordinata alla condizione meteo).

GIORNO 09

23 settembre 2025

Ushuaia - Sbarco

Arrivo in mattinata a Ushuaia e sbarco.

Quote di partecipazione

Quota individuali di partecipazione in Cabina Doppia Oblò - M/V Magellan Explorer

Quote

2 partecipanti

\$ 6.495,00

Supplementi

Voli dall'Italia e ritorno

in aggiornamento

Quota gestione pratica

€ 90,00

INCLUSO NELLA QUOTA

- Crociera a bordo della M/V Magellan Explorer nella cabina prescelta, come indicato in programma
- Pensione completa a bordo (colazione e pranzo a buffet e cena servita al tavolo con la scelta tra 3 piatti principali), bevande durante i pasti (vino, birra, e soft drink), bevande durante il giorno (the, caffè, cioccolata, cappuccino, acqua e snack)
- Tutte le escursioni a terra con gommoni zodiac e guide parlanti inglese a bordo, come indicato in programma
- Letture e briefing a bordo
- Materiale informativo pre e post viaggio
- Noleggio di stivali impermeabili per gli sbarchi

ESCLUSO DALLA QUOTA

- **Voli aerei per Puerto Montt e da Ushuaia**
- Assicurazioni annullamento, bagaglio e medica, inclusa l'evacuazione aerea
- Pernottamenti e pasti non indicati, bevande acquistate al bar della nave, escursioni e visite non previsti in programma
- Mance ed extra personali
- Equipaggiamento personale
- Incrementi costi carburante
- Tutto quanto non specificato.

NOTE

Quote di partecipazione

Il presente programma è basato su orari, tasse aeroportuali, tariffe dei trasporti e costi dei servizi a terra in vigore il mese di **novembre 2024**.

Qualora i servizi indicati non fossero disponibili ed essendo le tariffe aeree e alberghiere in continua evoluzione, al momento della prenotazione Earth si riserva il diritto di modificare le quote qui riportate sulla base dei costi dei nuovi servizi confermabili e delle eventuali modifiche di tariffe subentrate.

Una variazione delle tariffe dei trasporti, dei costi dei servizi o del tasso di cambio indicati che dovesse verificarsi entro 20 giorni dalla data di partenza, determinerà una revisione delle quote.

Sono escluse dalla "quota base di partecipazione" le tasse aeroportuali e l'eventuale sovrapprezzo carburante (fuel surcharge). Essendo tali costi estremamente variabili, sono indicati all'atto della prenotazione e verranno riconfermati all'emissione del biglietto aereo.

Escursioni

Nel caso in cui il viaggiatore usufruisse di escursioni programmate e svolte da altre agenzie/organizzazioni locali o direttamente dalle strutture alberghiere, Earth by Enterprise S.r.l. non potrà fornire alcuna garanzia.

Recesso del consumatore (Penalità di annullamento)

In deroga alle Condizioni Generali di Contratto pubblicate sul sito www.earthviaggi.it, al consumatore che receda dal contratto prima della partenza, in caso di annullamento saranno addebitati a titolo di penale:

- La quota gestione pratica;
- Le seguenti percentuali sulla quota viaggio:
 - fino a 130 giorni prima della partenza: 30% della quota di partecipazione
 - oltre tale termine: 100% della quota di partecipazione.

Oltre alle penalità relative alla biglietteria aerea (tariffe speciali, instant purchase, low cost e voli di linea).

Si precisa che:

- il riferimento è sempre ai giorni "di calendario";
- per determinate destinazioni, per particolari servizi, per i gruppi precostituiti e per determinate combinazioni di viaggio, le penali sopra riportate potranno subire variazioni anche rilevanti;
- per determinati servizi turistici e non turistici le penali possono essere del 100% già al momento della proposta irrevocabile o della prenotazione/conferma da parte del tour

operator; tali variazioni saranno indicate nei documenti relativi ai programmi fuori catalogo o ai viaggi su misura o a viaggi e servizi in genere non rientranti pienamente o parzialmente nel presente catalogo;

- in ogni caso, nessun rimborso spetta al consumatore che decida di interrompere il viaggio o il soggiorno per volontà unilaterale.

Ai sensi dell'art ex art. 47 1° comma lett. g. del Codice del Consumo si comunica che nei contratti conclusi a distanza è escluso il diritto di recesso. Ai sensi dell'art. 41 comma 7 del Codice del Turismo si comunica che nei contratti negoziati fuori dai locali commerciali nei casi di offerte con tariffe sensibilmente diminuite rispetto alle offerte concorrenti è escluso il diritto di recesso. Si rendono perciò applicabili al viaggiatore/consumatore che recedono dal contratto sottoscritto a distanza o fuori dai locali commerciali con tariffe sensibilmente diminuite rispetto alle offerte concorrenti le penali d'annullamento previste nella scheda tecnica.

Ai sensi dell'articolo 59 del Codice del Consumo, Decreto Legislativo 6 settembre 2005, n. 206 modificato in seguito al D.lgs 21 febbraio 2014 n.21, il diritto di recesso è escluso relativamente ai contratti per la fornitura di alloggi, trasporti, servizi di noleggio di autovetture, catering o servizi relativi alle attività di tempo libero, se il contratto prevede una data o un periodo specifico per la prestazione. Si rendono perciò applicabili al consumatore che recede dal contratto sottoscritto a distanza o negoziato fuori dei locali commerciali le penali d'annullamento previste e indicate in ogni singolo servizio.

Earth Viaggi protegge i propri Viaggiatori con Unipol Assicurazioni, una copertura completa dal momento della prenotazione, durante il viaggio e anche dopo il rientro Italia! ([verifica nel dettaglio cliccando qui](#))

- **Assistenza alla persona:** tramite Centrale Operativa H24 (costituita da medici, tecnici e operatori)
- **Rimborso Spese Mediche in viaggio:** fino a € 50.000,00 per persona
- **Bagaglio:** furto, rapina, scippo, incendio mancata riconsegna, fino a € 750,00. Spese di prima necessità per ritardata (12 H) o mancata riconsegna da parte del vettore, fino a €

250,00

- **Annullamento Viaggio:** indennizzo della penale fino a € 10.000 per persona e € 50.000,00 per evento
 - **Interruzione Viaggio:** rimborso dei giorni non usufruiti, fino a € 5.000,00 per evento
 - **Polizza "Viaggi Rischio Zero":** per la copertura delle maggiori spese e dei giorni non usufruiti a seguito di eventi fortuiti e casi di forza maggiore in corso di viaggio, fino a € 2.700,00 per persona
 - **Polizza Infortuni in viaggio:** € 150.000,00 per invalidità permanente o decesso, compreso il rischio volo (esclusi voli privati)
 - **Polizza "Cancellazioni voli":** per la copertura del maggior costo ragionevolmente sostenuto per l'organizzazione di servizi di trasporto alternativi a quelli previsti da contratto, nei limiti di € 500,00 a persona (Italia/Europa) e € 1.000,00 a persona (Mondo)
-

E' importante sapere che

Informazioni importanti

Mezzi di trasporto

I mezzi di trasporto previsti per i viaggi in catalogo sono esclusivamente privati con autisti parlanti spagnolo, persone esperte dei luoghi. I mezzi utilizzati sono di standard sudamericano e non sempre sono in grado di garantire uno standard adeguato alle aspettative occidentali. Prevediamo i programmi con alcuni trasferimenti collettivi con pullman turistici. Gli itinerari attraverso gli altipiani andini, in Bolivia e in Nord Argentina, sono effettuati con mezzi fuoristrada mentre nel Cile del Nord con pullmini 9 posti. In questi casi l'altitudine può causare il rallentamento dei mezzi per problemi di carburazione, pertanto anche le distanze più modeste possono comportare numerose ore di viaggio.

Hotel

Nelle città principali, dove la proposta ricettiva è più ampia, sono stati selezionati hotel che garantiscono un accurato servizio, un ambiente accogliente e una ubicazione privilegiata. Nelle altre località e nelle zone lontane dai circuiti turistici usuali, in alcuni casi, e specificatamente sull'altipiano andino boliviano e cileno, occorre adattarsi alle uniche strutture esistenti.

Individuali e gruppi

In Cile e in Argentina le partenze individuali sono gestite per tutti i programmi proposti e per itinerari personalizzati, sia sugli altipiani del Nord che in tutto il sud e in Patagonia. La formula dei trasferimenti e delle visite collettive, specificata in alcuni programmi, permette di viaggiare individualmente con persone anche di diversa nazionalità con l'assistenza di guide multilingue. I gruppi sono previsti con un massimo di 15 partecipanti.

Vaccinazioni obbligatorie

Ingresso in Bolivia: è richiesto il certificato di vaccinazione contro la febbre gialla; la vaccinazione deve essere stata effettuata almeno 10 giorni prima della data d'ingresso.

Informazioni utili

Ordinamento dello stato

La Repubblica del Cile è uno Stato unitario democratico e di carattere presidenzialista, costituito da diverse istituzioni autonome che si inseriscono in uno schema costituzionale che determina le funzioni e le competenze degli organi che compongono lo Stato Cileno secondo il principio della separazione dei poteri. L'attuale costituzione è stata approvata l'11 settembre 1980, ma è stata sottoposta a diverse riforme costituzionali per renderla più idonea alla democrazia attualmente presente nel paese dopo la caduta di tale dittatura.

Geografia

La superficie totale del paese è 755.838,7 km². È il paese più lungo al mondo, coprendo una distanza da Nord a Sud (senza la parte Antartica) di circa 4.300 km, mentre la distanza media da Est a Ovest è solamente di 180 km. Possiede anche territori insulari nell'Oceano Pacifico,

come le Isole Juan Fernández, Sala y Gómez, Isole Desventuradas e l'Isola di Pasqua (situata in Polinesia). Il Cile reclama la sovranità anche su una zona dell'Antartide di 1.250.257,6 km² denominata Territorio Cileno Antartico e comprende i meridiani 90° e 53° Ovest fino al Polo Sud. Questa richiesta non è stata accolta a causa della firma al Trattato Antartico che di fatto determina la rinuncia alle pretese territoriali nell'Antartide.

Capitale

Santiago del Cile o semplicemente Santiago è la capitale ed il centro urbano più importante del Cile. L'area metropolitana della città è stata denominata Gran Santiago e corrisponde al capoluogo della Regione Metropolitana di Santiago. Considerata spesso un'unica città in realtà è una conurbazione che comprende completamente il territorio di 26 comuni e parte del territorio di altri 11 comuni, gran parte della metropoli è compresa nella provincia di Santiago, alcune parti periferiche fanno parte delle province di Maipo, Cordillera e Talagante. La città è situata ad un'altitudine media di 567 m s.l.m. Attualmente si stima che la "Gran Santiago" abbia 6.269.629 abitanti. Secondo le statistiche Santiago è la settima città più popolosa del Sudamerica e la 35esima area metropolitana del mondo. La capitale del Cile ospita molte sedi governative (ad eccezione del Congresso Nazionale che ha invece sede a Valparaíso).

Bandiera

La bandiera del Cile è formata da due bande orizzontali di uguali dimensioni, quella superiore è bianca e quella inferiore è rossa; sulla banda bianca, dal lato dell'asta, è presente un quadrato blu con una stella bianca a cinque punte al suo interno. Il protocollo stabilisce che la bandiera può essere issata in orizzontale o in verticale, ma la stella deve sempre trovarsi nell'angolo in alto a sinistra. I significati dei colori sono: Rosso: rappresenta il sangue dei patrioti che combatterono per l'indipendenza. Bianco: rappresenta la neve delle Ande. Blu: rappresenta il blu del cielo e il mare (oceano Pacifico) la stella: sottolinea il fatto che il Cile è una repubblica unitaria e non una repubblica federale. Adottata nel 1817, la bandiera ha un disegno evidentemente ispirato alla bandiera americana: venne infatti disegnata dall'americano Charles Wood, che prestava servizio volontario presso l'esercito cileno. I colori erano però usati ben prima dell'arrivo degli spagnoli.

Popolazione

I cileni sono circa 14.600.000 con una densità della pop. (abitanti per Km): 19 ab. per Km².

Lingua

La lingua ufficiale è lo Spagnolo (Castellano). La lingua inglese è parlata principalmente dagli addetti al turismo. Sono altresì diffusi idiomi Amerindi.

Religione

In Cile esiste la libertà di culto. La religione maggiormente diffusa è la Cattolica (76,7%). Minime presenze anche di Protestanti (13,2%).

Documenti per l'espatrio

I cittadini italiani e dell'Unione Europea non necessitano di visto turistico per entrare in Cile e vi possono rimanere fino a novanta giorni, se in possesso di passaporto con validità residua di almeno 6 mesi al momento dell'arrivo nel Paese. Una formalità richiesta all'ingresso è il formulano Tarjeta de Turismo che va conservato e restituito all'uscita. È possibile prorogare il soggiorno in Cile fino a trenta giorni oltre i 90: in tal caso si applica una tassa di 100 dollari. In caso di rinnovo o perdita della Tarjeta de Turismo, è necessario darne segnalazione alle autorità. È necessario portare sempre con sé un documento di riconoscimento. I tutori dell'ordine sono amichevoli ma inflessibili. Non è obbligatorio essere in possesso di patente internazionale anche se è consigliabile averla.

Ambasciata

L'ambasciata d'Italia in Cile si trova a: Clemente Fabres 1050 Providencia – Santiago
Telefono: 0056 – 2 – 4708400 Fax Ambasciata: 0056 – 2 – 2232467 E-Mail Ambasciata:
info.santiago@esteri.it Fax Cancelleria Consolare: 0056 – 2 – 4708470 E-Mail Cancelleria
Consolare: consolato.santiago@esteri.it

Disposizioni sanitarie

In Cile non sono richieste vaccinazioni. Per consigli sanitari è bene consultarsi con l'Ufficio d'Igiene del Vostro Comune. Occorre comunque attenersi ad alcune indicazioni preventive e mantenere una corretta igiene personale. Il primo consiglio è quello di non bere acqua se non imbottigliata, meglio ancora se addizionata di anidride carbonica (accertandosi sempre della effettiva chiusura del tappo), evitare di consumare ghiaccio, verdure crude, frutta già sbucciata e pasti in locali non igienici o nelle bancarelle degli ambulanti. La quota andina può generare malesseri dovuti ad un naturale processo d'adattamento dell'organismo alla diminuzione di ossigeno che inizia a manifestarsi oltre i 3.000 metri. Le prestazioni sanitarie in ospedali privati (come la Clinica Alemana o la Clinica Las Condes entrambe a Santiago) sono di livello internazionale e vengono rimborsate dalle assicurazioni mediche degli altri paesi. È possibile reperire qualsiasi medicinale, anche se è sempre consigliabile avere con sé medicinali di uso comune (come aspirina, disinfettanti intestinali, antidolorifici, antipiretici, repellenti per insetti) e quelli normalmente utilizzati. La maggior parte dei medici parla inglese ed alcuni il tedesco.

Trasporti

Aerei: cinque imprese nazionali (Lan, Ladeco, Alta, Avant, Dap) volano con moderni apparecchi su tutte le principali città del paese. Il servizio è ottimo e molto sicuro. Pullman: tre tipi di comodi pullman collegano le principali città e paesi tra di loro, incluso le grandi distanze come Anca – Santiago. Trasporto urbano: Autobus (micros): economici, vecchiotti e affollati, ma simpatici. E necessaria una minima conoscenza della città. Metro (metropolitana): soltanto a Santiago, e ha tre linee. E' veloce, silenziosa e molto pulita. Taxibus (taxi collettivi): percorrono dei tragitti fissi, sia a Santiago che tra località vicine in tutto il paese. Taxi (neri col tetto giallo): economici, a tassometro. Taxi turistici (blu): si trovano davanti agli alberghi. Sono i più cari. Radio Taxi: pratici quando si ha bisogno di spostamenti in orari determinati. Le tariffe sono simili a quelle dei taxi normali. Pulmini privati portano i passeggeri ovunque su richiesta. Pullman di linea per l'aeroporto: servizio attivo tutto l'anno. Treni: nonostante a Santiago la Estacion Central sia un bel monumento liberty di Eiffel, i collegamenti sono ridotti e lenti. Scarsa la rete ferroviaria. Auto a noleggio: si può affittare un'auto con carta di credito e con età minima 21 anni. Oltre a Hertz, Budget, Avis, vi sono ottime imprese minori. Controllare se i prezzi includono o meno l'Iva, il chilometraggio libero e l'assicurazione. È bene informarsi inoltre sulle condizioni delle strade regionali (molte sono in terra battuta). Un litro di benzina (nafta) costa circa US\$ 0,65. La

velocità massima in zone urbane è di 50 km/h; in autostrada di 100 km/h, a meno che non sia segnalato un limite inferiore, I controlli sono frequenti e inflessibili. Guidando in città attenzione alla guida disinvolta dei locali: cambiano corsia e usano poco le frecce. E' importante portare sempre con sé i documenti dell'auto e la patente. In caso di problemi o per informazioni, rivolgetevi ai numerosi commissariati dei Carabinieri, in ogni luogo del paese. Biciclette e moto: il Cile è un paese adatto ai cicloturisti, soprattutto nel nord. Sconsigliata Santiago, per il traffico molto intenso e l'assenza di corsie speciali. Il resto del paese è poco trafficato.

Tasse aeroportuali

Attualmente le tasse aeroportuali da pagarsi in loco sono già incluse nel biglietto aereo ma possono cambiare senza preavviso.

Norme doganali

L'ingresso di valuta straniera è illimitato. Previa presentazione di una "Dichiarazione di Ingresso Temporaneo" (Documento de Admisiòn Temporal Efectos de Turista) è possibile importare telefoni cellulari, satellitari e computer portatili. E' proibita l'esportazione d'oggetti appartenenti al patrimonio culturale e archeologico. Per l'esportazione di oggetti d'arte o antichità é necessaria un'autorizzazione degli uffici competenti. E' consentito importare in Cile senza pagare tasse doganali vari oggetti per uso strettamente personale ed i seguenti articoli: 400 sigarette, 500 g di tabacco da pipa e 2 L e mezzo di alcolici. Non si possono importare semi, frutta o altro alimento deperibile. Sono ammessi animali domestici, come cani e gatti, con certificato di vaccinazione e certificato sanitario internazionale vistato dal Consolato cileno (Roma o Milano) a cui è bene richiedere informazioni dettagliate.

Valuta

L'unità monetaria in Cile è il Peso cileno (Codice moneta CLP), convertibile con tutte le monete. La valuta straniera in Cile può essere liberamente cambiata nel Paese. Le carte di credito sono accettate solo nelle grandi città. Cambio indicativo 1 Euro = 647,04 Peso Cileno 1 Peso Cileno = 0,0016 Euro 1 Dollaro USA = 467,18 Peso Cileno 1 Peso Cileno = 0,0021 Dollari USA

Fuso orario

La differenza oraria tra Italia ed il Cile è di -5 ore (- 6 ore durante l'ora legale italiana, -4 ore durante l'ora legale cilena, che va da ottobre a marzo). L'Isola di Pasqua è due ore indietro rispetto al resto del Paese.

Clima e abbigliamento

Al nord il clima è tropicale ed arido; nella zona desertica si registrano forti sbalzi di temperatura tra il giorno e la notte. Al centro il clima è di tipo mediterraneo. Al Sud è di tipo continentale con temperature medie di + 12 gradi. Nella Patagonia cilena (estremo Sud) il clima è freddo con temperature che variano tra - 15° e + 5°. Le variazioni di temperature possono essere repentine in tutto il Paese: si consiglia pertanto di portare sempre con sé, anche nel nord desertico, maglioni e giacche a vento. Per questo itinerario nell'area andina del Nord del Cile, nel periodo invernale la temperatura può oscillare da 25°C a pochi gradi sotto lo zero. La tecnica dell'abbigliamento a strati (capi pesanti e di medio peso da indossare, se necessario sovrapposti) consente di adeguare il grado di copertura corporea alle variazioni o agli imprevisti climatici del momento. Nel resto del Tour è consigliato un abbigliamento sportivo di medio peso. Forniamo un elenco orientativo del materiale per intraprendere questo viaggio che ognuno dovrà adeguare alle proprie abitudini ed esigenze.

- sacca robusta/valigia e zainetto per le necessità giornaliere e per le escursioni a piedi - scarponcino comodo per il giorno, scarpe leggere per la sera e ciabatte per doccia - pantaloni comodi di cotone e pesanti - giacca a vento di medio peso (tipo goretex)
- giacca in pile, polar fleece o simili - camicie di cotone, t-shirt - calze di lana e cotone - berretto di lana e guanti di lana - copricapo leggero per il sole - maglieria intima di lana o capilene - fazzoletti, foulard, necessaire (sapone disinfettante e salviettine umide) - crema solare protettiva (anche per labbra) - occhiali da sole - presa elettrica ad attacco universale - torcia elettrica e batterie di ricambio - coltellino multiuso - binocolo Farmacia personale: - garze, cerotti, benda elastica e disinfettante generico - antibiotici a largo spettro - disinfettanti intestinali, enterogermina - analgesici, antistaminici, antinfiammatori, antidolorifici - collirio - bustine solubili per bevande energetiche e reintegrative della disidratazione - farmaci di uso personale

Uffici

Le banche sono aperte dalle 09,15 alle 12,45 da aprile a dicembre e dalle 08,45 alle 11,30 da gennaio a marzo. I negozi sono aperti dalle 10,00 alle 13,00 e dalle 16,00 alle 20,00 tutti i giorni tranne la domenica.

Pesi e misure

In Cile vige il sistema metrico decimale.

Elettricità

E' necessario munirsi di un adattatore di tipo americano a lamelle piatte (le spine in uso sono quelle a due spinotti piatti). Il voltaggio varia a seconda della località: 220V-50 Hz. Prese elettriche utilizzate in Cile: Tensione: 220 V Frequenza: 50 Hz Spina Tipo C, Tipo L.

Telefono

Il Cile ha una delle reti di telecomunicazione più sviluppate al mondo, completamente digitale da molti anni. Con il sistema multicarrier, l'utente può scegliere la compagnia telefonica per effettuare chiamate internazionali, I prefissi di tre numeri di ogni carrier vengono pubblicati sui giornali insieme alle tariffe. Le compagnie telefoniche hanno centri telefonici e fax aperti al pubblico. Si possono noleggiare telefoni cellulari a prezzi convenienti. I telefoni pubblici funzionano con monete da 100 pesos o carte telefoniche (in vendita dai giornali). Per chiamare all'estero si deve digitare il prefisso del carrier + 0 + prefisso del paese + prefisso della città + numero di telefono. Telefonia cellulare: per gli abbonati Gsm Tim è disponibile il roaming. Prefisso dall'Italia per il Cile: 0056 (prefisso città + numero) Prefisso dal Cile per l'Italia: 0039 (prefisso città + numero) Telefoni di emergenza Pronto Soccorso 131 – Vigili del Fuoco 132 Polizia 133 – Soccorso Andino 136 Informazioni telefoniche 103 I telefoni cellulari funzionano solo se tri-band o satellitari.

Cibi

La maggior parte dei ristoranti offre dei menù europei. La cucina cilena è prevalentemente costituita da carne bovina, pollo, pesce e frutti di mare. Tra le specialità ricordiamo la

parrillada (carne alla brace), empanadas (calzone al forno o fritti ripieno di carne o frutti di mare, cipolla, uova, uva passa o con formaggio), salmone e trota preparati in diversi modi e frutti di mare molto apprezzati. Sono anche saporiti la cazuela (zuppa con carne o pollo, patata, zucca gialla) e il pastel de choclo (soufflè di mais con carne o pollo, cipolla tritata, uovo sodo e olive). Le humitas sono un soufflè di mais avvolto nelle sue stesse foglie. Il caldillo de congrio (zuppa preparata con un tipo di anguilla di mare) è uno dei piatti più diffusi. Nel sud del Cile una delle specialità è il curanto, piatto costituito da frutti di mare, pesce, patate e carne. Ottima la frutta e la verdura coltivate nella Regione Centrale. L'aperitivo è il pisco sour, un drink tipico a base di distillato d'uva, succo di limone, zucchero e albume d'uovo. Ottimi i vini (Cabernet Sauvignon, Merlot, Sauvignon Blanc, Chardonnay).

Giorni festivi

Capodanno (1° gennaio) – Settimana Santa (dal venerdì alla domenica)- Festa del Lavoro (1° maggio); Combattimento Navale di Iquique (21 maggio); SS. Pietro e Paolo (29 giugno); Assunzione (15 agosto); Festa dell'Unità Nazionale (1° lunedì di settembre); Festa Nazionale (18 settembre); Scoperta dell'America (12 ottobre); Tutti i Santi (1° novembre); Immacolata Concezione (8 dicembre); Natale (25 dicembre).

Materiale fotografico

E' consigliato rifornirsi in Italia di tutto il materiale occorrente: pellicole, micropile, flash, schede di memoria non sempre facilmente reperibili oppure molto più costosi. Sarà utile portare con sé un semplice sacchetto di plastica per proteggere gli oggetti da polvere o umidità.

Cosa comprare

I negozi aprono tra le 9.00 e le 10.00 e chiudono alle ore 20.00 circa, In genere i negozi più piccoli chiudono tra le ore 14.00 e le 16.00. I centri commerciali ed i supermercati rimangono aperti fino alle ore 21.00 o 22.00 anche durante i fine settimana. Il centro commerciale Alto Las Condes è il più moderno del Sudamerica e vale la pena entrarvi, Interessante visitare il Mercado Central di Santiago o i suoi equivalenti in provincia e mangiare nei ristoranti interni per godere della particolare atmosfera che vi si respira. Altri luoghi da visitare sono le numerose fiere dell'artigianato con articoli in legno, lana, argilla, vimini, argento, lapislazzuli e

malachite.

Mance

Nei ristoranti è usanza lasciare una mancia di circa il 10% del conto. Per il personale di servizio, guide comprese, durante i tour è a discrezione del partecipante lasciare una mancia.

Letture consigliate

America Latina a cura di Alberto Cuevas (Edizioni Lavoro, Roma 1993-8) E' un'opera in tre volumi: il primo è dedicato alla storia del continente dalle civiltà precolombiane all'indipendenza, il secondo ai principali protagonisti storici e alle correnti di pensiero che hanno animato le vicende politiche, mentre il terzo si concentra su temi quali politica, istituzioni ed economia. Che ci faccio qui? di Bruce Chatwin (Adelphi, Milano 2000) Contiene un bellissimo saggio sull'isola di Chiloé. Il Cile. Dalla repubblica popolare al dopo Pinochet (1861-1990) di M. Rosaria Stabili Prende in esame la storia contemporanea del paese fino all'inizio degli anni '90. Il vecchio che leggeva romanzi d'amore di Luis Sepúlveda (Guanda, Milano 2003) E' un romanzo breve che è valso allo scrittore cileno il successo internazionale. I lavori di Sepúlveda sono disponibili in italiano nei cataloghi delle case editrici Guanda e Tea. In Patagonia di Bruce Chatwin (Adelphi, Milano 2002) E' il resoconto di un viaggio che si svolge più in Argentina che in Cile, ma il paesaggio umano e naturale che descrive è fra i più suggestivi del Sud America. Io e Pinochet di Marc Cooper (Feltrinelli, Milano 2002) Racconta con tensione drammatica e narrativa i momenti decisivi del governo di Allende, il terrore del golpe che ne sovvertì il regime, la delusione di una pseudodemocrazia fino al recente arresto di Pinochet. La casa degli spiriti di Isabel Allende (Feltrinelli, Milano 2002) E il romanzo d'esordio della scrittrice, nipote dell'ex presidente Salvador Allende, nota ormai in tutto il mondo. La frontiera scomparsa di Luis Sepúlveda (Guanda, Milano 1999) E' un romanzo incentrato su un viaggio in America Latina alla ricerca delle proprie radici. Salvador Allende di Fernando García e Oscar Sola (Sperling & Kupfer, Milano 1998) E' un saggio di taglio divulgativo sulla vita di Allende, con le immagini dei mille giorni di democrazia; prefazione di Isabel Allende.